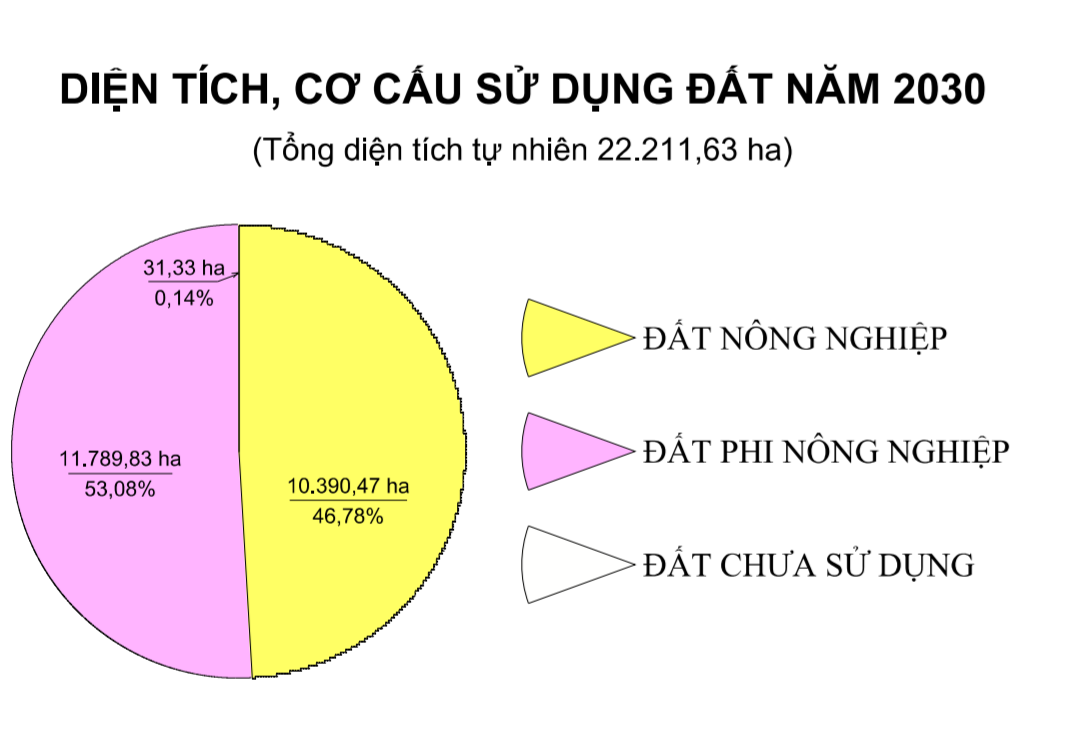
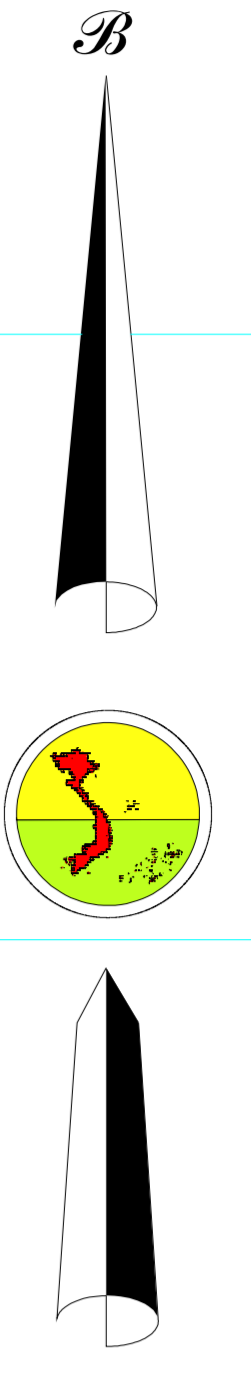
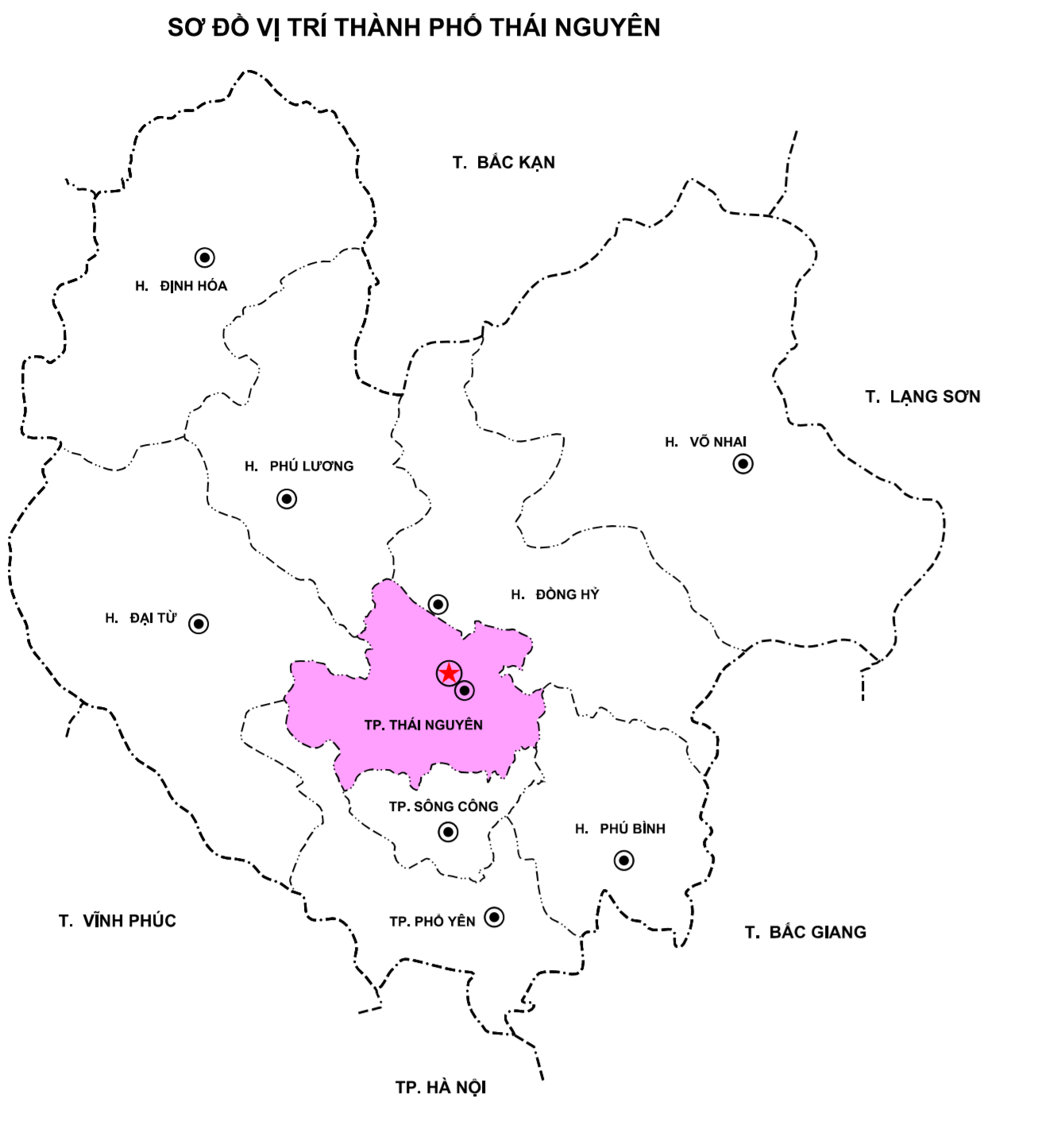
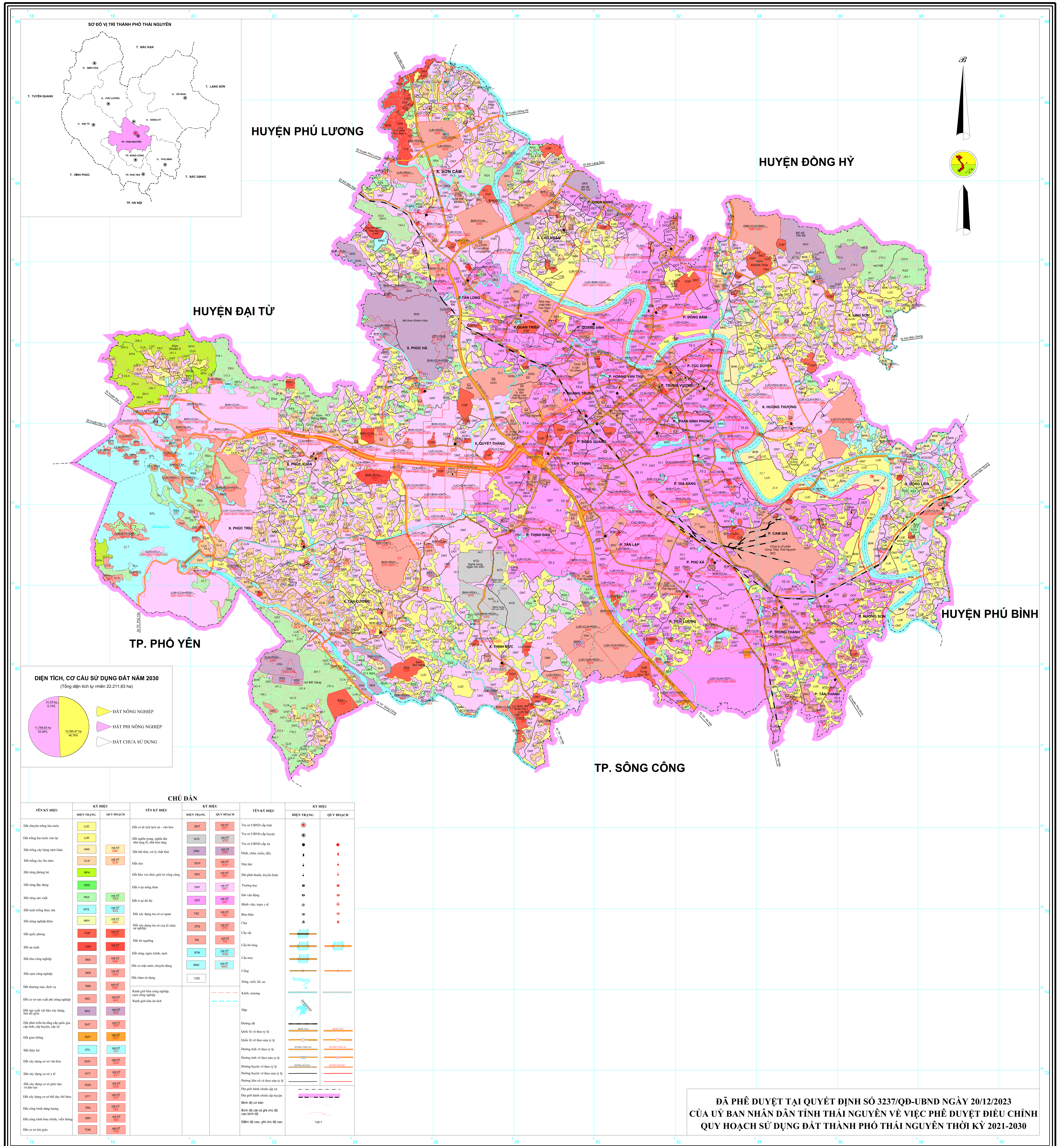


BẢN ĐỒ ĐIỀU CHỈNH QUY HOẠCH SỬ DỤNG ĐẤT THỜI KỲ 2021-2030 THÀNH PHỐ THÁI NGUYÊN - TỈNH THÁI NGUYÊN



CHÚ DẪN

TÊN KÝ HIỆU	KÝ HIỆU	TÊN KÝ HIỆU	KÝ HIỆU	TÊN KÝ HIỆU	KÝ HIỆU
HIỆN TRẠNG	QUY HOẠCH	HIỆN TRẠNG	QUY HOẠCH	HIỆN TRẠNG	QUY HOẠCH
Đất chuyên trồng lúa nước	LUC	Đất có di tích lịch sử - văn hóa	DDT	Trụ sở UBND cấp tỉnh	☉
Đất trồng lúa nước còn lại	LUK	Đất nghĩa trang, nghĩa địa nhà tang lễ, nhà hỏa táng	NTD	Trụ sở UBND cấp huyện	☉
Đất trồng cây hàng năm khác	HNK	Đất bãi thả, sự tự nhiên	DKA	Trụ sở UBND cấp xã	☉
Đất trồng cây lâu năm	CLN	Đất chôn, chôn, mộ, địa	SKH	Nhà thờ	☉
Đất rừng phòng hộ	PHH	Đất khu vui chơi, giải trí công cộng	DKV	Đất phát triển, mỹ thuật	☉
Đất rừng đặc dụng	RDD	Đất ở tại nông thôn	ONT	Tương tự	☉
Đất rừng sản xuất	RSX	Đất ở tại đô thị	ODT	Sân vận động	☉
Đất nuôi trồng thủy sản	NTB	Đất xây dựng trụ sở cơ quan	TSC	Bệnh viện, trạm y tế	☉
Đất nuôi trồng khác	NOK	Đất xây dựng trụ sở của tổ chức sự nghiệp	OTS	Chợ	☉
Đất quốc phòng	QDP	Đất tín ngưỡng	TNG	Cầu đường	☉
Đất an ninh	GAN	Đất sông, suối, kênh, rạch	SKN	Cầu bê tông	☉
Đất khu công nghiệp	SKK	Đất có mặt nước chuyên dùng	MNC	Cầu treo	☉
Đất cụm công nghiệp	SKN	Đất chôn cất	CSO	Cống	☉
Đất thương mại, dịch vụ	TMD	Ranh giới khu công nghiệp, cụm công nghiệp		Sông, suối, hồ, ao	☉
Đất cơ sở sản xuất phi nông nghiệp	SKC	Ranh giới khu dân cư		Kênh, mương	☉
Đất xây dựng vật liệu xây dựng, làm đồ gốm	BXX			Đập	☉
Đất phát triển hạ tầng cấp quốc gia, cấp tỉnh, cấp huyện, cấp xã	QDT			Đường sắt	☉
Đất giao thông	QDT			Quốc lộ và theo tỷ lệ	☉
Đất chuyên	QDT			Quốc lộ và theo tỷ lệ	☉
Đất xây dựng cơ sở văn hóa	QDT			Đường tỉnh và theo tỷ lệ	☉
Đất xây dựng cơ sở y tế	QDT			Đường huyện và theo tỷ lệ	☉
Đất xây dựng cơ sở giáo dục và đào tạo	QDT			Đường liên xã và theo tỷ lệ	☉
Đất xây dựng cơ sở thể dục thể thao	QDT			Đường phân cấp xã	☉
Đất công trình năng lượng	QDT			Đường phân cấp huyện	☉
Đất công trình bưu chính, viễn thông	QDT			Đường cấp xã	☉
Đất cơ sở sản xuất	QDT			Đường cấp xã	☉

**ĐÃ PHÊ DUYỆT TẠI QUYẾT ĐỊNH SỐ 3237/QĐ-UBND NGÀY 20/12/2023
CỦA ỦY BAN NHÂN DÂN TỈNH THÁI NGUYÊN VỀ VIỆC PHÊ DUYỆT ĐIỀU CHỈNH
QUY HOẠCH SỬ DỤNG ĐẤT THÀNH PHỐ THÁI NGUYÊN THỜI KỲ 2021-2030**

NGUỒN TÀI LIỆU
 - Bản đồ phương án quy hoạch sử dụng đất tỉnh Thái Nguyên thời kỳ 2021-2030
 - Bản đồ quy hoạch 3 loại rừng
 - Bản đồ hiện trạng sử dụng đất năm 2020 thành phố Thái Nguyên
 - Bản đồ cơ sở dữ liệu nền địa lý quốc gia tỷ lệ 1:25.000 năm 2022
 - Các bản đồ, bản vẽ quy hoạch chung, quy hoạch phân khu, quy hoạch chi tiết 1/500 công trình, dự án trên địa bàn thành phố Thái Nguyên

TỶ LỆ 1 : 25 000

ĐƠN VỊ XÂY DỰNG
TRUNG TÂM MÔI TRƯỜNG TẠI NGUYÊN MIỀN BÙI